

W K B

Un lago, due ruote, mille percorsi

Ein See, zwei Räder, tausend Pfade

A lake, two wheels, a thousand paths

www.gardatrentino.it/outdoor

OPEN ALL YEAR
EVERY DAY NO STOP
FROM APRIL TO OCTOBER

carpentari
bike shop
technical service
bike Tours
official  **CUBE**
rental
center

TORBOLE



NATURALEMOTION

CARPENTARI BIKE SHOP - VIA MATTEOTTI, 95
38069 TORBOLE S/G - TEL / FAX +39 0464 505500
www.carpentari.com


carpentari
bike shop
TORBOLE - ITALY

I lake biking.

Il Garda Trentino, un intero territorio per vivere la tua vacanza su due ruote. Spettacolari sentieri per la MTB (con dislivelli di oltre 2000 m), percorsi per bici da strada, eventi sportivi di portata mondiale ne fanno il luogo ideale per gli appassionati, un ambiente unico dove esercitarsi e divertirsi.

Das **Garda Trentino**, ein einzigartiges Gebiet für deinen Urlaub auf zwei Räder. Mit einmaligen Wegen für MTB (mit Höhenunterschied von mehr als 2000 m), Strecken für Rennräder, Sportevents der Weltklasse wird das Garda Trentino zum idealen Ziel für Freunde der Pedalen, für Training und Vergnügen.

***Garda Trentino**, a unique area for your holiday on two wheels. Peerless trails for MTBs (with over 2000 m ascent from lake to peak), itineraries for racing bikes and world class sport events turn Garda Trentino into the ideal place for sport enthusiasts, to train or just to have fun.*

KERSTIN BRACHTENDORF
Atleta alle Paraolimpiadi 2012 di Londra e guida MTB
Teilnehmerin der Paralympischen Spielen 2012 in London und Bike Guide
Athlete at the Paralympics Games 2012 in London and bike guide

“Chi prova una volta il Garda, ci torna. La zona dà dipendenza, posso dirlo senza esagerare. Per molti il Garda è diventato una seconda casa.”

“Wer einmal am Gardasee war, wird wiederkommen. Die Region macht süchtig, das kann ich ohne Übertreibung behaupten. Für viele ist Gardasee mittlerweile wie Heimkommen.”

Who once was on Lake Garda, will come back. The region gives addiction, I can say it with no exaggerations. For a lot of people, coming to Lake Garda is like coming back home.





M. Solvia
1981

Fiavé
628
669

M. Brent
1545

M. Altissimo
2127

421
P.so del Ballino
763

M. Gavardina
2047

M. Misone
1803

M. Biaina
1413

Tofino
2151

L. di Tenno
570

1051

123
Dro

963

976

1600

Castello di
Tenno
841

Tenno
428

Castello
di Arco

Arco
91

C.ma Pari
1991

M. Tombio

Ledro
L. di Ledro

C.ma d'Oro
1801

Riva
del Garda
73

M. Brione
376

Rocca di Riva

Molina
638

Molina
638

418

T. Ponale

Val di Ledro

222

Tórbole
85

P.so Nota
1208

M. Carone
1621

45b

M. Traversole
1445

Limone
sul Garda
66

M. Varagr
1777

M. Altissimo di M
2078

249



1 lago, **15** chilometri,
2000 metri di dislivello,
100% sport,
 divertimento a **360** gradi

Garda Trentino,
 che numeri!

1 See, **15** km,
2000 m Höhenunterschied,
100% Sport,
 Rundum-Unterhaltung

das Garda Trentino,
 was für Zahlen!

1 lake, **15** kilometres,
2000 metres from
 lake level to peaks,
100% sport, **360°** fun

*Garda Trentino, just look at
 the numbers!*



BIKE



TREKKING



CLIMBING



SAILING & WINDSURFING



DIVING



Ospitalità a misura di sportivo

Sportlergerechtere Gastfreundschaft
Special sporty hospitality

Cosa offrono le nostre strutture

- personale preparato sullo sport
- materiale informativo outdoor
- colazione con angolo vitaminico
- packet lunch su richiesta*
- merenda su richiesta*
- possibilità di lavare ed asciugare l'abbigliamento tecnico*
- deposito e mini officina
- internet*

Die Services von unseren Unterkünften

- sportausgebildetes Personal
- spezialisiertes Outdoor-Infomaterial
- Frühstücksbuffet mit Vitamin-Bar
- Lunchpakete auf Anfrage*
- kleines Nachmittagsbuffet auf Anfrage*
- Möglichkeit, technische Bekleidung zu waschen und zu trocknen*
- Unterstellplatz mit kleinem Werkzeugraum
- Internet*

The special services of our accommodation facilities

- *sporty well-trained staff*
- *specialized outdoor info*
- *breakfast buffet with vitamin corner*
- *packed lunch on request**
- *small afternoon buffet on request**
- *possibility to wash and dry technical clothing**
- *storage with small workshop*
- *internet**

PARC HOTEL FLORA ★★★★★

RIVA DEL GARDA
Tel. +39 0464 571571
www.parchotelflora.it

DU LAC ET DU PARC GRAND RESORT ★★★★★

RIVA DEL GARDA
Tel. +39 0464 566600
www.dulacduparc.com

FEELING HOTEL LUISE ★★★★★

RIVA DEL GARDA
Tel. +39 0464 550858
www.hotelluise.com

GARDA SPORTING CLUB HOTEL ★★★★★

RIVA DEL GARDA
Tel. +39 0464 552072
www.gardasportinghotel.it

MIRAGE ★★★★★

RIVA DEL GARDA
Tel. +39 0464 552671
www.mirageriva.it

RUDY HOTEL ★★★★★

RIVA DEL GARDA
Tel. +39 0464 552559
www.hotelrudy.com

VILLA FRANCA ★★★^S

ARCO

Tel. +39 0464 505162
www.hotelvillafranca.net

VILLA STELLA ★★★^S

TORBOLE SUL GARDA

Tel. +39 0464 505354
www.villastella.it

AL FRANTOIO ★★★

ARCO

Tel. +39 0464 518317
www.garnialfrantoio.it

AMBASSADOR SUITE HOTEL ★★★

RIVA DEL GARDA

Tel. +39 0464 550358
www.ambassadorsuite.it

CAMPAGNOLA ★★★

RIVA DEL GARDA

Tel. +39 0464 521103
www.hotelcampagnola.com

OLIVO ★★★

ARCO

Tel. +39 0464 516430
www.hotelolivo.it

SANTONI FREESTYLE HOTEL ★★★

TORBOLE SUL GARDA

Tel. +39 0464 505966
www.hotelsantoni.com

VILLA GLORIA ★★★

TORBOLE SUL GARDA

Tel. +39 0464 505712
www.villagloria.info

AGRITUR GIRARDELLI 

RIVA DEL GARDA

Tel. +39 0464 521642
Cell. +39 333 1245937
www.agriturgirardelli.it

VECCHIO BORGO 

ARCO

Tel. +39 0464 519549
Cell. +39 349 6507213
Cell. +39 328 5447266
www.agriturvecchioborgo.it

4LIMONI APARTMENT RESORT

RIVA DEL GARDA

Cell. +39 320 2503620
Cell. +39 328 0619040
www.4limoni.com

APPARTAMENTI LEON D'ORO

RIVA DEL GARDA

Tel. +39 0464 557631
Cell. +39 347 5312574
www.leondororiva.it

APPARTAMENTI VILLA ROSA

RIVA DEL GARDA

Tel. +39 0464 521174
Cell. +39 329 6724119
www.villarosariva.it

PIETRA RARA BREAKFAST&BIKE

PIETRAMURATA

Cell. +39 366 6457187
www.pietrarara.it

FAMILY WELLNESS

CAMPING AL SOLE ★★★

LEDRO - LOC. MOLINA

Tel. +39 0464 508496
www.campingalsole.it

CAMPING MAROADI ★★

LIDO DI ARCO

Tel. +39 0464 505175
www.campingmaroadi.it

* questi servizi potrebbero essere a pagamento

* diese Services können gegen Bezahlung sein

* an extra charge may be required for these services

Massimo Debortolis
World Champion Marathon 2004

BODYFITPRO

FOR THE PROS
AND FOR YOU



Il nuovo BodyFit Pro è stato studiato apposta per i ciclisti che vogliono il miglior supporto possibile al movimento, sia durante la corsa, sia durante la pedalata. Il nuovo BodyFit Pro è stato studiato apposta per i ciclisti che vogliono il miglior supporto possibile al movimento, sia durante la corsa, sia durante la pedalata. Il nuovo BodyFit Pro è stato studiato apposta per i ciclisti che vogliono il miglior supporto possibile al movimento, sia durante la corsa, sia durante la pedalata.

SPORTFUL.COM


sportful

Legenda

Zeichenerklärung
Key to symbols



Distanza
Entfernung
Distance



Partenza/Arrivo
Ausgangsort/Zielort
Departure point/Arrival



Tipologia
Art
Type



Dislivello
Höhenunterschied
Ascent



Gps punto di partenza
GPS - Ausgangsort
Gps departure point



Terreno
Grund
Terrain

Profilo altimetrico Höhenmessung *Altimetry*

Servizi Service *Service*



Food and drink



Picture



Bike shop/service



Drinking water

Terreno Grund *Terrain*



Asfalto/Ciclabile
Asphalt/Radweg
Asphalt/Cycle path



Sterrato
Schotterweg *dirt road*

my way
BIKE SHOP

**Bike wear
& accessories**

*wear // helmet // lotion // sunglasses
personalized cycling pads*



Nalini

BRICO
A QUALITY EXPERIENCE

ICEPEAK

BIKE

RUDY PROJECT
Roadwear, Cycling, Footwear

Roeddi
SPORTS

Löffler

uvex

siardana

MAZ

LAS

HIBROS

LIMEX

SPERDIT

mywaybikeshop.it

38069 Torbole sul Garda (TN) / Piazza W. Goethe, 5
Tel. +39 0464 505920 / info@mywaybikeshop.it

SHOP, SHUTTLE & TOUR

BIKE SHOP



BIK BIKE

Via S. Caterina, 9 - ARCO
Tel. +39 0464 514385
info@bikbike.com - www.bikbike.com

pag. 17



BIKE SHOP GIULIANI

Via B. Galas, 29/A - ARCO
Tel. +39 0464 518305
bikegiuliani@gmail.com - www.bikegiuliani.com

pag. 41



CARPENTARI BIKE SHOP

Via Matteotti, 95 - TORBOLE SUL GARDA
Tel. +39 0464 505500
info@carpentari.com - www.carpentari.com

pag. 2-55



SCOTT BY CARPENTARI

Via Matteotti, 72 - TORBOLE SUL GARDA
Tel. +39 0464 505500
scott@carpentari.com - www.carpentari.com



GARDABIKESHOP

Viale Rovereto, 3/A - RIVA DEL GARDA
Tel. +39 0464 567011
info@gardabikeshop.com - www.gardabikeshop.com



MY WAY BIKE SHOP

Piazza W. Goethe, 5 - TORBOLE SUL GARDA
Tel. +39 0464 505920
info@mywaybikeshop.it - www.mywaybikeshop.it

pag. 9



ROSÀ RENT & REPAIR

Viale D. Chiesa, 1 - RIVA DEL GARDA
Tel. +39 0464 553498
info@rosabike.it - www.rosabike.it

pag. 35



SPORTFUL

sportful@sportful.com
www.sportful.com

pag. 8



THE LAB

Viale G. Carducci, 8/B - RIVA DEL GARDA
Tel. +39 0464 550951
info@the-lab.it - www.the-lab.it

pag. 13



VILLA ARANCI SHOP

Viale Rovereto, 25 - RIVA DEL GARDA
Tel. +39 333 7617492
info@villaarancishop.com - www.villaarancishop.com

pag. 21

SHUTTLE



SHUTTLE BIKE SERVICE

Tel. +39 348 4757026
davide.shuttleservice@gmail.com
www.gardabikeshuttle.com

pag. 23



TORBOLE PRO SHUTTLE TOUR

Tel. +39 335 6780715
torboleproshuttletour@gmail.com
www.torboleproshuttletour.com

pag. 28

BIKE TOUR



CARPENTARI BIKE SHOP

Via Matteotti, 95 - TORBOLE SUL GARDA
Tel. +39 0464 505500
info@carpentari.com - www.carpentari.com

pag. 2-55



GARDAONBIKE TOURS

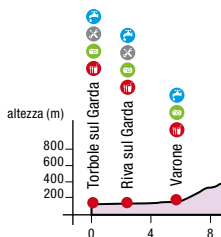
Viale Rovereto, 3/A - RIVA DEL GARDA
Tel. +39 0464 567011
info@gardaonbike.com - www.gardaonbike.com



Anello Garda Sarca*



Medio Mittel Middle



61,00 km



1700 m



Torbole sul Garda



45°55.963' N 010°52.902' E



Xc cross country



Asfalto/Sterrato Teer/Schotter paved road/dirt road

PERCORSO/ROUTE


Torbole sul Garda, pista ciclabile/Fahrradweg/cycle path: Riva del Garda, pista ciclabile/Fahrradweg/cycle path: Varone, Località Deva, Tenno, Varignano, Arco, Laghel, Ceniga, Dro, Pietramurata, Lago di Cavedine/Cavedineseel/Lake Cavedine, Località Trebi, Maso Trenti, "coste di Varino", Moletta, San Martino, Massone, Bolognano, Pratoisaiano, Nago, località Busatte, Torbole sul Garda.

* l'itinerario nr. 4 presente solo sulla cartina escursionistica è una variante dell'Anello principale

* Route Nr. 4 ist nur auf der Karte markiert und ist ein Abstecher vom Hauptkreis

* Route nr. 4 is traced only on the map and is a shortened version of the main circuit





Scarica la traccia GPS:
www.gardatrentino.it/percorsi-MTB

GPS-Spur download:
www.gardatrentino.it/trails-MTB

Download GPS tracks:
www.gardatrentino.it/MTB-trails



The Lab
 BIKE WELLNESS | THE-LAB.IT

MULTIBRAND SERVICE

RIVA DEL GARDA
 TEL. 0464 550951 - INFO@THE-LAB.IT

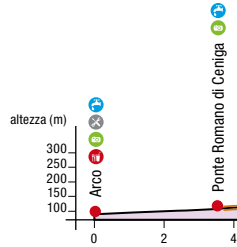


Viale
 G. Carducci, 8/b

Marocche



Medio Mittel Middle



27,50 km



242 m



Arco - Parcheggio "Carmellini al ponte"



45°55.288' N 010°53.391' E



Xc cross country




Asfalto/Sterrato Teer/Schotter *paved road/dirt road*

PERCORSO/ROUTE

Arco, Prabi, Ceniga: Ponte Romano/die alte römische Brücke/*Roman Bridge*, via Cesare Battisti, Dro, località Oltra, campo Motocross Ciclamino Pietramurata, S.S. 45Bis, Pietramurata, Via Borgo Nuovo, Gaggio, M. Taglio, Ex centrale di Fies/Ex-E-Werk „Fies“/*Old Fies Power Station*, ciclabile/Fahrradweg/*cycle path*: Dro, Ceniga, ciclabile/Fahrradweg/*cycle path*: Arco.





Scarica la traccia GPS:
www.gardatrentino.it/percorsi-MTB

GPS-Spur download:
www.gardatrentino.it/trails-MTB

Download GPS tracks:
www.gardatrentino.it/MTB-trails



Monte Velo

 Difficile *Schwer* *Difficult*



30,00 km



1200 m



Arco - Parcheggio "Carmellini al ponte"



45°55.288' N 010°53.391' E



Xc cross country

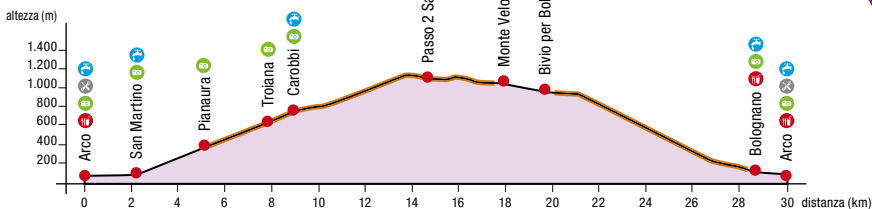


Asfalto/Sterrato *Teer/Schotter* *paved road/dirt road*

PERCORSO/ROUTE

Arco, pista ciclabile/*Fahrradweg/cycle path*, Loc. Moleta, S. Martino, Pianaura, Troiana, Carobbi, Passo Due Sassi, Monte Velo, Chiesetta S. Paolo, Strada del Corno, Bolognano, via Gazzoletti, Arco.

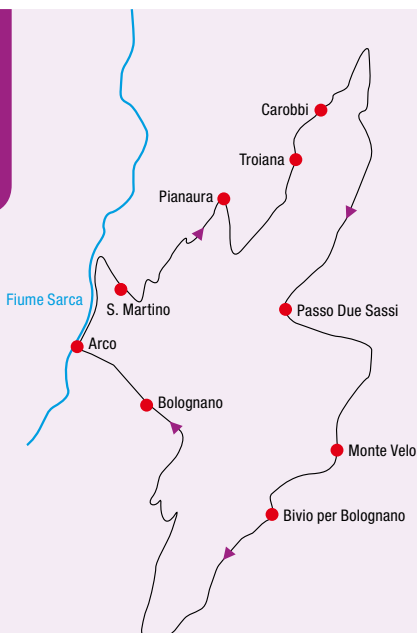




Scarica la traccia GPS:
www.gardatrentino.it/percorsi-MTB

GPS-Spur download:
www.gardatrentino.it/trails-MTB

Download GPS tracks:
www.gardatrentino.it/MTB-trails



RENT NOLEGGIO
MTB & CITY BIKE

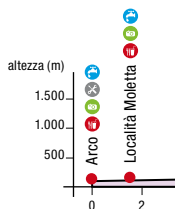
WWW.BIKBIKE.COM

TREK CUBE TORVALDI

BIKBIKE

ARCO (TN) Via S. Caterina, 9 - Tel. +39.0464.514385

Malga Campo



Difficile Schwer Difficult



39,00 km



1565 m



Arco - Parcheggio "Carmellini al ponte"



45°55.288' N 010°53.391' E



Art Type **All mountain**

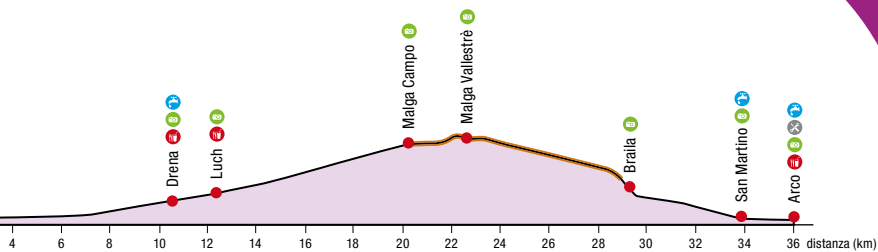


Asfalto/Sterrato Teer/Schotter *paved road/dirt road*

PERCORSO/ROUTE

Arco, ciclabile/Fahrradweg/cycle path: Località Moletta, Maso Giare, Località Maso Trenti, via al Castello, Drena, via Giovanni Segantini, Località Luch di Drena, Maso Michelotti, Malga Campo, Malga Vallestrè, Carobbi, Braila, Pianaura, San Martino, Moletta, ciclabile/Fahrradweg/cycle path: Arco.

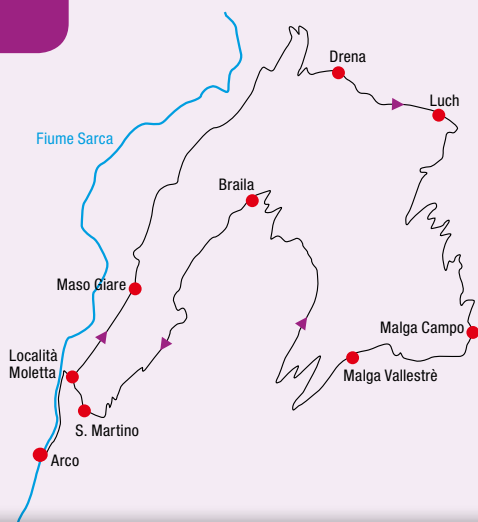




Scarica la traccia GPS:
www.gardatrentino.it/percorsi-MTB

GPS-Spur download:
www.gardatrentino.it/trails-MTB

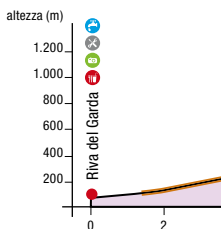
Download GPS tracks:
www.gardatrentino.it/MTB-trails



Malga Grassi



 Medio Mittel Middle



25,60 km



1076 m



Riva del Garda - Ingarda Trentino Tourist Office



45°53.103' N 010°50.695' E



Xc cross country

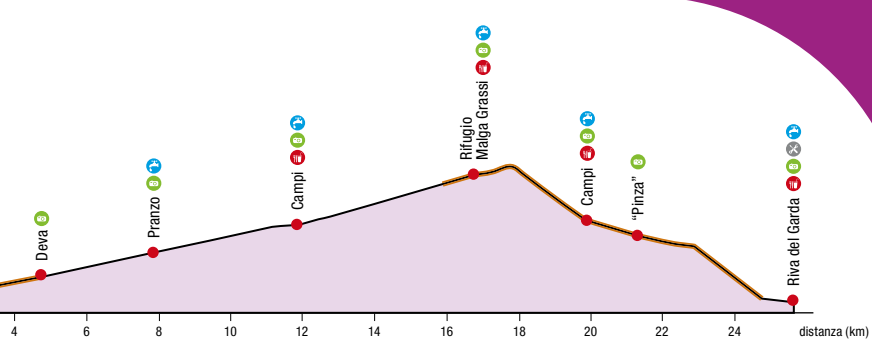


Asfalto/Sterrato Teer/Schotter *paved road/dirt road*

PERCORSO/ROUTE

Riva del Garda, viale della Liberazione, Viale Dante Alighieri, Via Giovanni Prati, Via Ardaro, Località San Giacomo, S.P. 37, Loc. Deva, Pranzo, Campi, Malga Grassi/Malga Grassi/Malga Grassi, Campi, Pinza, Via Lavino, Riva del Garda.

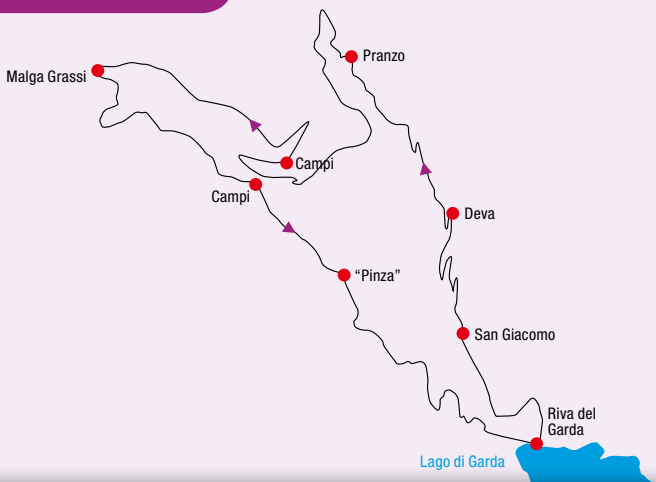




Scarica la traccia GPS:
www.gardatrentino.it/percorsi-MTB

GPS-Spur download:
www.gardatrentino.it/trails-MTB

Download GPS tracks:
www.gardatrentino.it/MTB-trails



VILLA ARANCI SHOP
 bike-running-trekking


Viale Rovereto, 25
 38066 Riva del Garda (TN) Italia
 Tel. +39 333 7617492
www.villaarancishop.com • info@villaarancishop.com

our brands

zero+h, X-BIONIC, CAMELBAK, FOX, DWT, LAS, WILD-RIDGES, PROTECTIVE, ONEAL, RABLOFS, odo, DIADORA, MOA, mello's, RABLOFS

Dos Casina


 Medio Mittel Middle





 55,00 km

 2050 m

 Riva del Garda - Ingarda Trentino Tourist Office

 45°53.103' N 010°50.695' E

 All mountain

 **Asfalto/Sterrato** Teer/Schotter *paved road/dirt road*

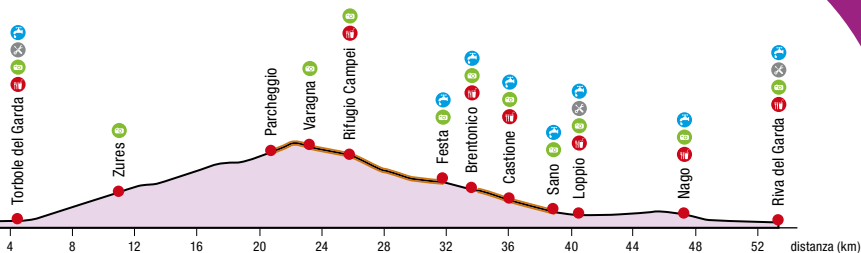
PERCORSO/ROUTE

Riva del Garda, *ciclabile/Fahrradweg/cycle path*: Torbole sul Garda, località Busatte, Malga Zures, Dos Casina, Dos Remit, Malga Rigotti, Maso Cauril, Loppio, Lago di Loppio, Passo S. Giovanni, Nago, Torbole sul Garda, Riva del Garda.

VARIANTE/ABSTECHER/ALTERNATIVE ROUTE

Dos Casina, Monte Varagna, Rifugio Campeï, Festa di Brentonico, Brentonico, Castione, Sano, Loppio, *ciclabile/Fahrradweg/cycle path*: Nago, località Busatte, Torbole sul Garda, Riva del Garda.





Scarica la traccia GPS:
www.gardatrentino.it/percorsi-MTB

GPS-Spur download:
www.gardatrentino.it/trails-MTB

Download GPS tracks:
www.gardatrentino.it/MTB-trails



INFO BOOKING
+39 348.4757026

www.gardabikeshuttle.com

TREMALZO

★ **100% FREERIDE**
SKULL / 601
COAST TRAIL
S. BARBARA



TRANSFER TO
ROVERETO TRAIN
STATION

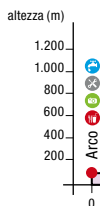


AND MALCESINE
CABLE WAY



Garda Bike Shuttle

San Giovanni



 Difficile *Schwer* *Difficult*



33,00 km



1166 m



Arco - Parcheggio "Carmellini al ponte"



45°55.288' N 010°53.391' E



Xc cross country




Asfalto/Sterrato *Teer/Schotter* *paved road/dirt road*

PERCORSO/ROUTE

Arco, via Segantini, piazza III Novembre, viale delle Magnolie, Varignano, Padaro, Mandrea, San Giovanni al Monte, Marcarie, "Prai da Gom", Gorghi, Bondiga, Treni, Calvola, Canale di Tenno, Ville del Monte, Tenno, Fontanelle, Volta di No, Varignano, Arco.

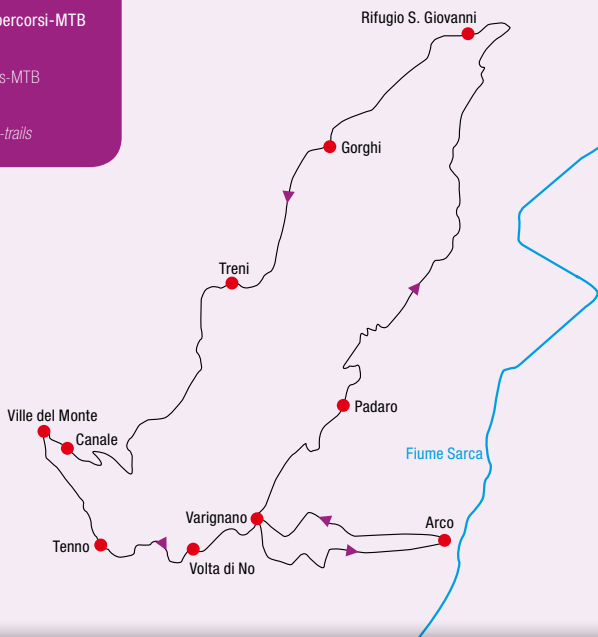




Scarica la traccia GPS:
www.gardatrentino.it/percorsi-MTB

GPS-Spur download:
www.gardatrentino.it/trails-MTB

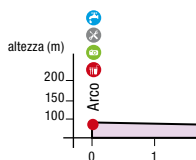
Download GPS tracks:
www.gardatrentino.it/MTB-trails



Giro della “busa”



Facile Leicht Easy



13 km



130 m



Arco - Parcheggio “Carmellini al ponte”



45°55.288' N 010°53.391' E



Xc cross country

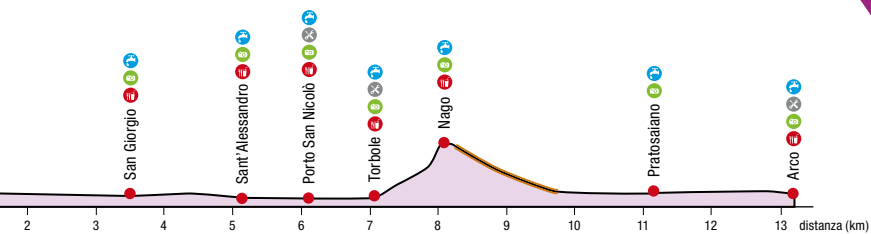


Asfalto/Sterrato Teer/Schotter *paved road/dirt road*

PERCORSO/ROUTE

Arco, Via Segantini, S. Giorgio, Sant’Alessandro, *ciclabile/Fahrradweg/cycle path*; Porto San Nicolò, Ciclabile Lungolago, Torbole, P.zza Vittorio Veneto, Nago Vecchia Strada S.S. 240, Punto panoramico Marmitte dei Giganti, Sentiero Prealta, Pratoisaiano, Arco.

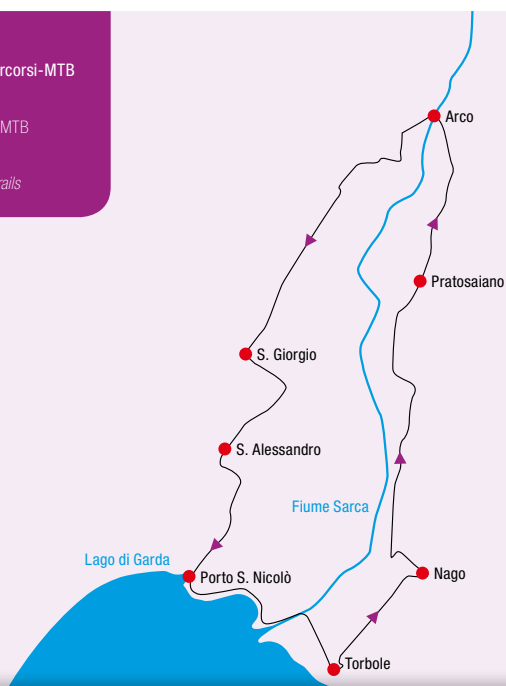




Scarica la traccia GPS:
www.gardatrentino.it/percorsi-MTB

GPS-Spur download:
www.gardatrentino.it/trails-MTB

Download GPS tracks:
www.gardatrentino.it/MTB-trails



Val del Diaol Down Hill



Difficile Schwer Difficult



4,50 km (6,5 km fino a Torbole)



700 m



Malga Casina / Mala di Nago - Torbole sul Garda



45°53.107' N 010°50.695' E



Downhill



Asfalto/Sterrato Teer/Schotter paved road/dirt road

Adrenalina pura, la "VAL DEL DIAOL" è diventato qualcosa di leggendario, quasi mistico, una sfida con se stessi. L'imbocco del sentiero, che si trova sopra Nago, è situato poche centinaia di metri dopo Malga Casina. 4,5 km mozzafiato da affrontare con protezioni, guanti e casco integrale, su un terreno alle volte battuto e veloce, altre volte fatto di sassi, placche e pietre, che metteranno a dura prova l'equilibrio. La discesa termina nella zona industriale di Nago, da dove attraversando le campagne si raggiunge il centro del paese per poi scendere verso Torbole.

Das "VALLE DEL DIAOL": Eine Legende, Adrenalin pur, eine Herausforderung an sich selbst. Zugang von oben Nago aus, nur wenige hundert Meter nach Malga Casina. Atemberaubender Trail, 6,5 km lang, mit Schutzausrüstung, Handschuhe und Integralhelm. Schnelle Abschnitte auf festem Naturboden wechseln sich mit steilen groben Geläufen und pflastersteinartigem Terrain auf der Strecke durch den Wald ab. Der Abstieg endet in dem Industriegebiet am Rande von Nago; von hier aus durch das Ackerland erreicht man das Zentrum des Dorfes und dann weiter hinunter bis nach Torbole sul Garda.

"VALLE DEL DIAOL": a legend, pure adrenaline, a challenge with yourself. The beginning of the path is just above Nago, a few hundred metres after Malga Casina. 6,5 breathtaking kms to practice with the proper protective gear, full face helmet and gloves, on a mixed terrain, sometimes compact and fast, sometimes full of stones, smooth faces and rocks, which will test your balance. The descent ends in the industrial estate of Nago; from there you cross the fields to reach the centre of the town and then down to Torbole sul Garda.



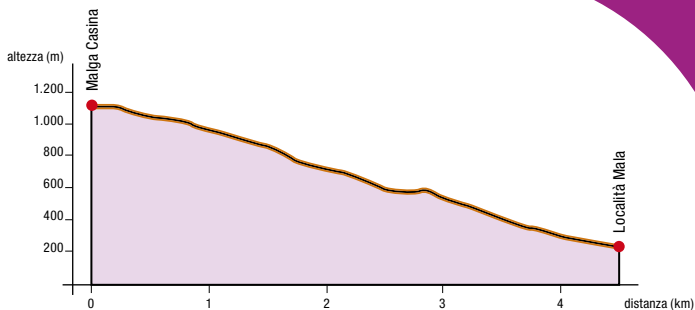
RIDE WITH US!

BIKE SHUTTLE TO:

MONTE BALDO | VAL DEL DIAOL | 601
RIFUGIO GRAZIANI | COAST TRAIL
MONTE STIVO | ST. BARBARA | RIFUGIO PERNICI
S.GIOVANNI | TREMALZO | AND MORE...
DEPARTS EVERYDAY: 9.00 - 11.00 - 13.00

INFO & BOOKING:

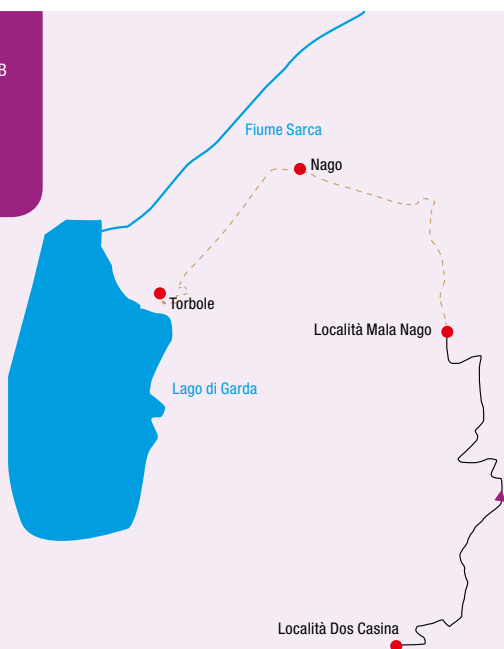
MICHELE BARCELLI: +39 3356780715
MAIL.TORBOLEPROSHUTTLETOUR@GMAIL.COM
WWW.TORBOLEPROSHUTTLETOUR.COM



Scarica la traccia GPS:
www.gardatrentino.it/percorsi-MTB

GPS-Spur download:
www.gardatrentino.it/trails-MTB

Download GPS tracks:
www.gardatrentino.it/MTB-trails



PIER PAOLO "PIPPO" MARANI Tracciatore del percorso di Coppa del Mondo Downhill Val di Sole Tracker der Downhill-WM Val di Sole Tracker der Downhill World Championship Val di Sole

Il Val del Diaol Track non è una discesa come tutte le altre: qui devi sapere guidare la bike, devi essere molto fluido se vuoi passare sulle pietre. La discesa è fisica, dura, selvaggia, se vuoi domarla devi aggredirla dall'inizio alle fine.

Der Val del Diaol Track ist wie kein anderer Abstieg: hier muss man wissen, wie man ein Bike über die Steine führt. Die Abfahrt ist physikalisch, hart, wild, wenn du sie zähmen willst, greif sie vom Anfang bis zum Ende an.

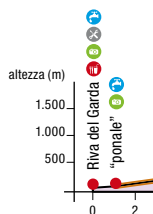
The Val del Diaol track is really one of a kind: here, you have to know how to ride your bike. You have to be fluent, if you want to make your way on the rocks. The downhill is physical, hard, wild: if you want to tame it, you have to attack it from the beginning to the end.



Ponale Rifugio Pernici



Difficile Schwer *Difficult*



40,00 km



1600 m



Riva del Garda – Ingarda Trentino Tourist Office



45°53.103' N 010°50.695' E



All mountain

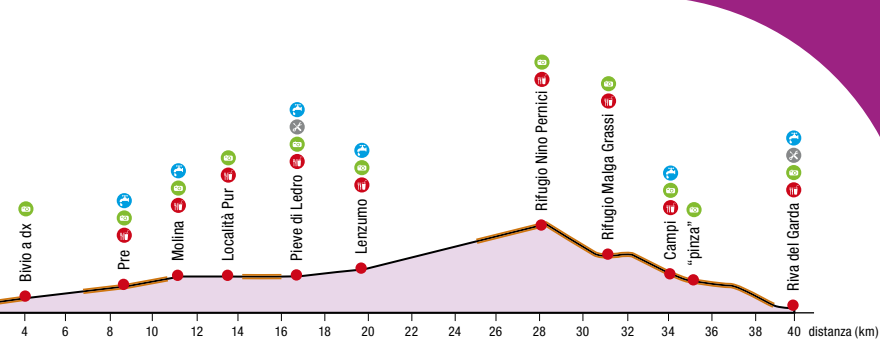


Asfalto/Sterrato Teer/Schotter *paved road/dirt road*

PERCORSO/ROUTE

Riva del Garda, piazza III Novembre, "strada Ponale"/Ponale Straße/*Ponale road*, Prè di Ledro, Molina di Ledro, Lago di Ledro/*Ledrosee/Lake Ledro*, loc. Pur, Pieve di Ledro, valle di Concei, Lenzumo, Rifugio Nino Pernici, Capanna Grassi, Malga Grassi, Campi, Pinza, Via Lavino Riva del Garda, Riva del Garda.





Scarica la traccia GPS:
www.gardatrentino.it/percorsi-MTB

GPS-Spur download:
www.gardatrentino.it/trails-MTB

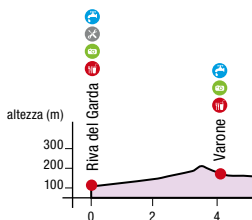
Download GPS tracks:
www.gardatrentino.it/MTB-trails



Laghel



Medio Mittel Middle



31,00 km



435 m



Riva del Garda - Ingarda Trentino Tourist Office



45°53.103' N 010°50.695' E



Xc cross country




Asfalto/Sterrato Teer/Schotter *paved road/dirt road*

PERCORSO/ROUTE

Riva del Garda, Cascata del Varone/Varone Wasserfall/Varone waterfall, Località Ceole, Varignano, Vigne, Via del Calvario, Località Laghel, Ceniga: Ponte Romano/die alte römische Brücke/Roman Bridge, Località Santa Lucia, Località Maso Giare, Località Patone, San Martino, pista ciclabile/Fahrradweg/cycle path: Arco, Linfano, pista ciclabile/Fahrradweg/cycle path: Riva del Garda.





Scarica la traccia GPS:
www.gardatrentino.it/percorsi-MTB

GPS-Spur download:
www.gardatrentino.it/trails-MTB

Download GPS tracks:
www.gardatrentino.it/MTB-trails



Lago di Tenno



 Medio Mittel Middle



23,00 km



567 m



Riva del Garda - Ingarda Trentino Tourist Office



45°53.103' N 010°50.695' E



Bici da corsa Rennrad *Racing bike*

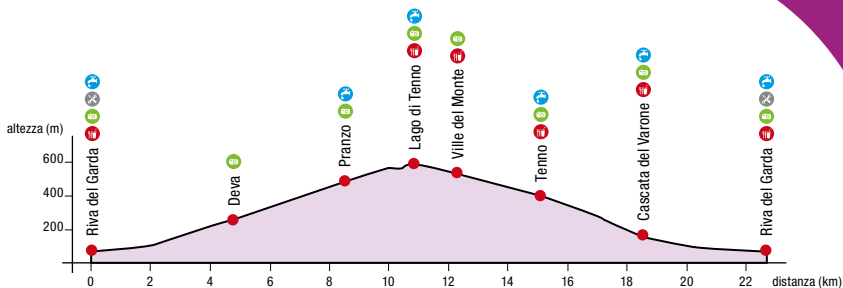


Asfalto Teer *Paved road*

PERCORSO/ROUTE

Riva del Garda, Viale Damiano Chiesa, Viale Ricamboni, S.S.45 bis Viale Trento, Viale Cannella, Località San Giacomo, S.S. 240, Pranzo, Lago di Tenno/Tennosee/Tenno Lake, Ville del Monte, Tenno, Gavazzo, Varone, via Ballino, viale degli Oleandri, viale Primo Maggio, S.S. 45 bis direzione Nord, viale Trieste, via Grez, Via Vannetti, a sinistra/links/left, via Giosuè Carducci, Riva del Garda.

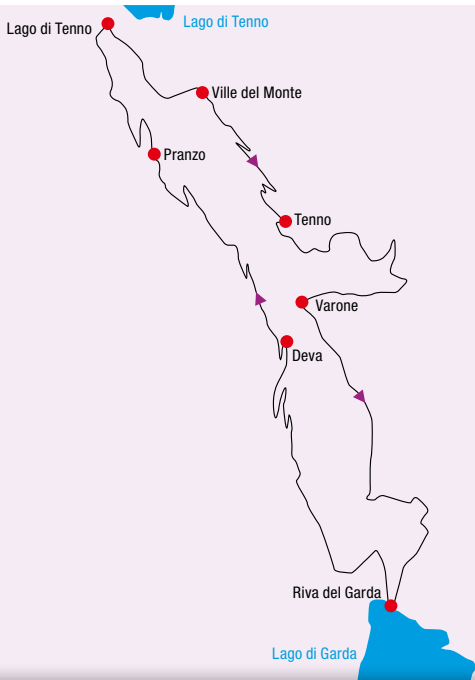




Scarica la traccia GPS:
www.gardatrentino.it/percorsi-MTB

GPS-Spur download:
www.gardatrentino.it/trails-MTB

Download GPS tracks:
www.gardatrentino.it/MTB-trails



rosa

RENT & REPAIR



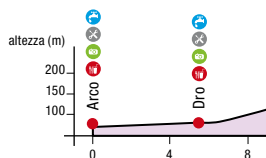
www.rosabike.it
info@rosabike.it

Riva del Garda (TN) • Viale Damiano Chiesa, 1 • Tel 0464 553498

Valle di Cavedine



Medio Mittel Middle




- 50,00 km
- 615 m
- Arco - Parcheggio "Carmellini al ponte"
- 45°55.288' N 010°53.391' E
- Bici da corsa Rennrad *Racing bike*
- Asfalto Teer *paved road*

PERCORSO/ROUTE

Arco, pista ciclabile/Fahrradweg/cycle path nord, Ceniga, Dro, pista ciclabile/Fahrradweg/cycle path, salita "tamburello", Lago di Cavedine/Cavedinese/Lake Cavedine, Pietramurata, Pergolese, Ponte Olivetti, Sarche, Lago di Toblino/Toblinosee/Lake Toblino, Santa Massenza, Padergnone, Calavino, Lasino, Cavedine, Passo S. Udalrico, Dro, Ceniga, pista ciclabile/Fahrradweg/cycle path, Arco.

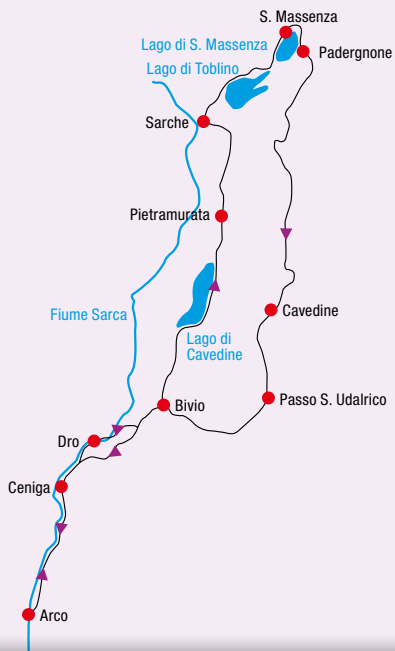




Scarica la traccia GPS:
www.gardatrentino.it/percorsi-MTB

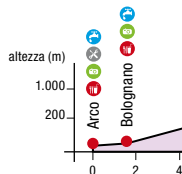
GPS-Spur download:
www.gardatrentino.it/trails-MTB

Download GPS tracks:
www.gardatrentino.it/MTB-trails




Monte Velo


 Difficile *Schwer* *Difficult*



 41,00 km

 1288 m

 Arco - Parcheggio "Carmellini al ponte"

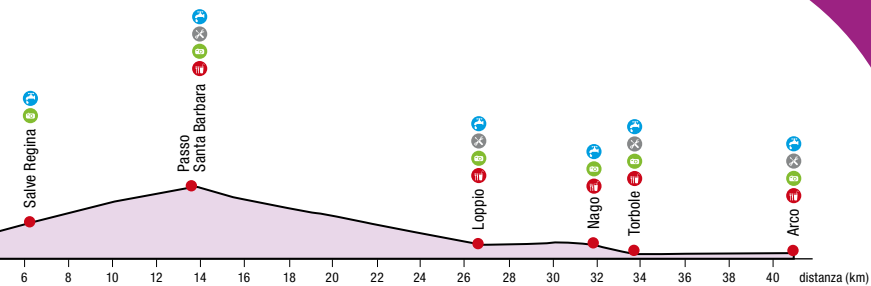
 45°55.288' N 010°53.391' E

 Bici da corsa *Rennrad* *Racing bike*

 Asfalto *Teer* *paved road*

PERCORSO/ROUTE

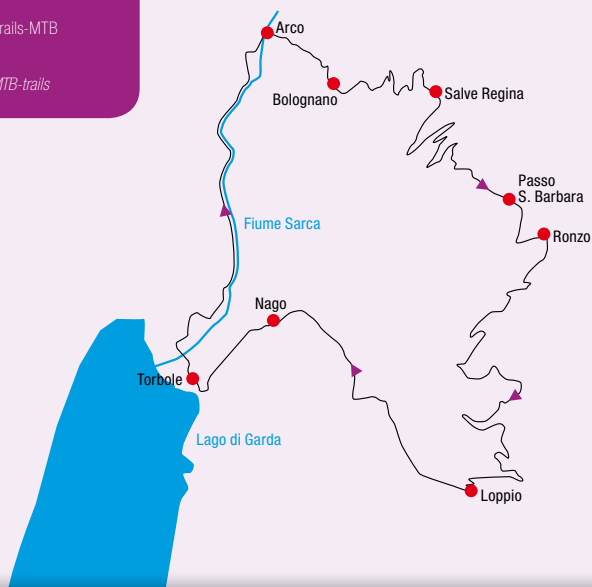
Arco, Viale Rovereto, Bolognana, strada provinciale del Monte Velo, passo Santa Barbara/Santa Barbara Pass/Santa Barbara Pass, Ronzo, Valle San Felice, Loppio, a dx pista ciclabile/nach rechts Fahrradweg/cycle path on right, Nago, discesa/Abfahrt/downhill trail "Nago vecchia", Torbole, Riva del Garda, ponte Sarca, a dx, pista ciclabile/Fahrradweg/cycle path, posta/Post Office/post office: Arco, via Monache, via San Pietro, via della Cinta, Arco.



Scarica la traccia GPS:
www.gardatrentino.it/percorsi-MTB

GPS-Spur download:
www.gardatrentino.it/trails-MTB

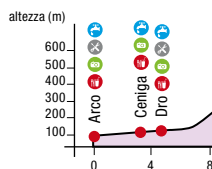
Download GPS tracks:
www.gardatrentino.it/MTB-trails



Lago Cavedine, Sarche, Vezzano, Lago Terlago



 Medio Mittel Middle



65,00 km



670 m



Arco - Parcheggio "Carmellini al ponte"



45°55.288'N 010°53.391'E



Bici da corsa Rennrad *Racing bike*

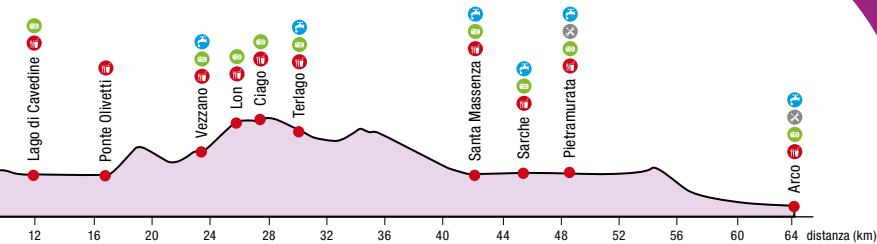


Asfalto Teer *paved road*

PERCORSO/ROUTE

Arco, ciclabile/Fahrradweg/cycle path: Ceniga, Dro, salita "tamburello", Lago di Cavedine/Cavedinese/Lake Cavedine, Pietramurata, Pergolese, Ponte Olivetti, salita "cementi", Padergnone, Vezzano, Lon, Ciago, Covelo, Terlago, ciclabile/Fahrradweg/cycle path: Vezzano, Padergnone, Santa Massenza, Lago di Toblino/Toblinosee/Lake Toblino, Sarche, ciclabile/Fahrradweg/cycle path: Pietramurata, Lago di Cavedine, discesa "tamburello", ciclabile/Fahrradweg/cycle path: Dro, Ceniga, pista ciclabile/Fahrradweg/cycle path: Arco.





Scarica la traccia GPS:
www.gardatrentino.it/percorsi-MTB

GPS-Spur download:
www.gardatrentino.it/trails-MTB

Download GPS tracks:
www.gardatrentino.it/MTB-trails



RENT NOLEGGIO
 MTB & CITY **BIKE**


www.bikegiuliani.com



ARCO (TN) • Via B. Galas, 29/A • Tel. +39.0464.518305

Kid's tour


 Facile  Leicht  Easy





 16,50 km

 0 m

 Riva del Garda - Ingarda Trentino Tourist Office

 45°53.103' N 010°50.695' E

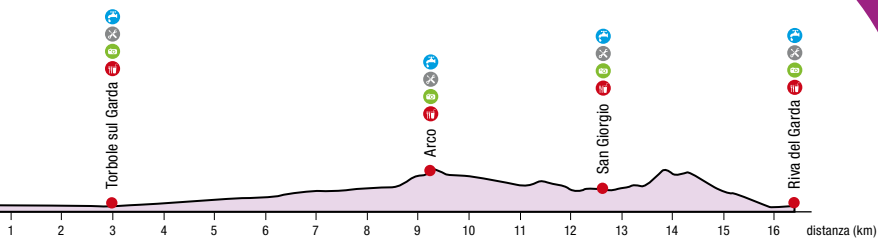
 Mountain bike/City bike

 Asfalto Teer *paved road*

PERCORSO/ROUTE

Riva del Garda, *ciclabile/Fahrradweg/cycle path*: Linfano di Arco, *ciclabile/Fahrradweg/cycle path*: Arco, ss 45 bis (pista ciclabile), via Narzelle, San Giorgio, Agraria, *ciclabile/Fahrradweg/cycle path*, attraversare *viale Rovereto/Straße Rovereto Kreuzung/cross Rovereto street*, *ciclabile/Fahrradweg/cycle path*: Riva del Garda.

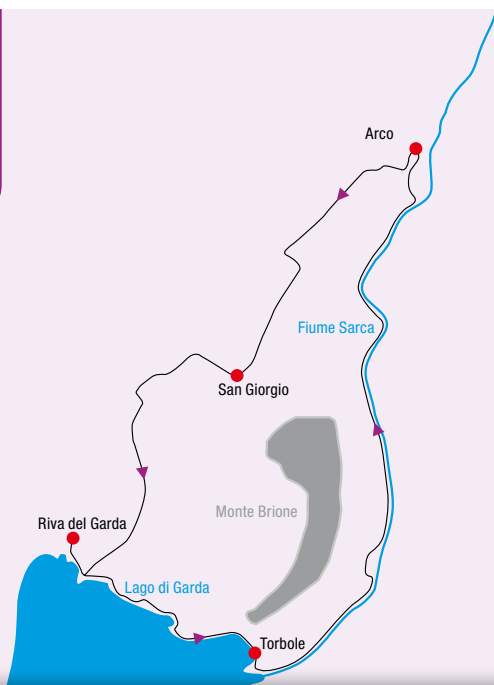




Scarica la traccia GPS:
www.gardatrentino.it/percorsi-MTB

GPS-Spur download:
www.gardatrentino.it/trails-MTB

Download GPS tracks:
www.gardatrentino.it/MTB-trails



Le piste ciclabili nel Garda Trentino

Radwege im Garda Trentino
Cycle paths in Garda Trentino

1. Mori - Riva del Garda



Lunghezza Länge *Length*

15 km Mori - Torbole sul Garda

5 km Torbole sul Garda - Riva del Garda - Varone

Tempo medio durchschnittliche Fahrzeit *average travel time*

1 h 30' Mori - Torbole sul Garda;

1 h Torbole sul Garda - Riva del Garda - Varone

Vento Wind *Wind*

Passo San Giovanni - Torbole s/G: pomeriggio vento forte proveniente da sud (Ora del Garda)

Passo San Giovanni - Torbole s/G: nachmittags starker Wind aus Süden (Ora)

Passo San Giovanni - Torbole s/G: in the afternoon intense wind from south (Ora)

Dislivello in salita Höhenunterschied Abstieg *Ascent*

100m circa da Mori verso Torbole s/G, 210m circa da Torbole verso Mori direzione sud

ungefähr 100m von Mori Richtung Torbole s/G, ungefähr 210m von Torbole bis Mori in Richtung Süd

about 100m from Mori to Torbole s/G, about 210m from Torbole to Mori direction south

Tipo di fondo Grund *Ground*

Asfalto Asphalt *Asphalt*

Innesto con altre piste Anschluss mit anderen Radwegen *Junction with other cycle paths*

a Mori con ciclabile Adige

in Mori mit Radweg Adige

in Mori with cycle path Adige

Stagione consigliata Empfohlene Jahreszeit *Suggested season*

Tutte ganzjährig *all year round*

Traffico Verkehr *Traffic*

limitato, promiscuo nei pressi delle aree urbane

begrenzt, gemischt in der Nähe der Stadtzentren

limited, mixed in urban areas

2. Torbole sul Garda - Sarche



Lunghezza Länge Length

24 km Torbole sul Garda - Sarche

Tempo medio di percorrenza durchschnittliche Fahrzeit average travel time
2 h

Vento Wind Wind

pomeriggio vento forte proveniente da sud (Ora del Garda)

nachmittags starker Wind aus Süden (Ora)

in the afternoon intense wind from south (Ora)

Dislivello Höhenunterschied Ascent

180 m Torbole sul Garda - Sarche

Tipo di fondo Grund Ground

Asfalto Asphalt Asphalt

Innesto con altre piste Anschluss mit anderen Radwegen Junction with other cycle paths

a Torbole sul Garda con ciclabile Basso Sarca

in Torbole mit Radwegenetz Garda Trentino

in Torbole mit cycle network Garda Trentino

Stagione consigliata Empfohlene Jahreszeit Suggested season

Tutte ganzjährig all year round

Traffico Verkehr Traffic

limitato, promiscuo nei pressi delle aree urbane

begrenzt, gemischt in der Nähe der Stadtzentren

limited, mixed in urban areas

3. POMERIO



Lunghezza Länge Length **1 km**

Dislivello Höhenunterschied Ascent **0 m**

Completamente illuminata Voll beleuchtet Completely lighted

Adatto ai passeggini Für Kinderwagen geeignet Suitable for strollers

 Pista Ciclabile Radweg Cycle path



Trasporti pubblici per la bici

Öffentliche Verkehrsmittel für 2 Räder
Public transport for 2 wheels

BUS

Il trasporto bici è possibile per le tratte extraurbane, ma lo spazio a disposizione è limitato alla bagagliaia (in media 2 bici). La tariffa è di € 2,00 per tratta.

Biketransport ist nur auf Überlandbussen möglich, begrenzt durch den verfügbaren Platz im Kofferraum (durchschnittlich 2 Räder pro Bus). Der Fahrpreis beträgt € 2,00 pro Strecke.

Bike transport is only possible on suburban routes, providing there is enough available space inside the luggage compartment (on average, two bikes will fit). The fare is € 2.00 one way.

Info: Trentino Trasporti www.ttesercizio.it

Stazione/ Bahnhof/ Station Riva del Garda: **+39 0464 552385**

BATTELLI SCHIFFE BOATS

Il trasporto bici è possibile sui battelli (sono esclusi i catamarani e le navi veloci).

Biketransport ist möglich auf den Schiffen (ausser Tragflügelboote und Katamarane).

Bike transport ist possible on boats (hydrofoils and catamarans excluded).

Info: www.navlaghi.it

FUNIVIA MALCESINE - MONTE BALDO

Il trasporto bici è possibile solamente su alcune corse.

Biketransport ist möglich nur auf einige Fahrten.

Bike transport is allowed only on some trips.

Info: www.funiviedelbaldo.it - tel. **+39 045 7400206**

E-BIKE SHARING - RIVA DEL GARDA

10 biciclette a pedalata assistita sono disponibili in modalità bike sharing gratuita.

10 E-bikes (Fahrräder mit Tretunterstützung) sind zur Verfügung als freies Bikesharing Angebot.

10 E-bikes (bicycles with assisted pedaling) are available as free bike sharing service.

BIKE PARK BUSATTE

Località Busatte - 38069 Torbole sul Garda

UN LUOGO UNICO PER I BIKERS:

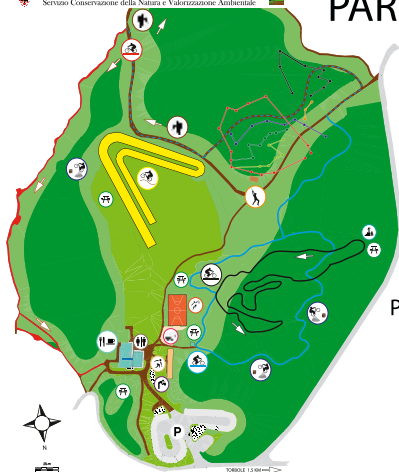
- una grande ed emozionante pista da bmx, con più di 400 mt di salti, dossi e paraboliche;
- km di sentieri e single tracks per mtb;
- il divertente percorso a ostacoli, perfetto per migliorare la tecnica ciclistica. 500 mt di sviluppo tra gli alberi, con ostacoli naturali, ripide discese e tratti in salita, cambi di direzione, un ponte basculante e passaggi su assi;
- aree trial, realizzate con sassi e tronchi, per spericolate evoluzioni;
- piacevoli escursioni in bici selezionate da esperte guide di Mtb
- noleggio MTB, BMX, protezioni.

EIN EINZIGARTIGER PLATZ FÜR BIKER:

- eine große, spannende BMX-Bahn mit Sprüngen, Wellen und Steilkurven auf über 400 qm;
- viele Kilometer an Wegen und Single Tracks für MTBs;
- ein unterhaltsamer Hinderniskurs, der perfekt dazu geeignet ist, die Fahrtechnik zu verbessern. Eine 500 m lange Bahn führt durch den Wald, über natürliche Hindernisse, steile Abfahrten und Anstiege, mit Richtungswechseln, einer Schwingbrücke und Plankenpassagen;
- ein Trial-Bereich mit Felsen und Baumstämmen für waghalsige Manöver;
- gemütliche Fahrradtouren, die von erfahrenen MTB-Guides ausgesucht werden;
- im Verleih: MTBs, BMX-Räder und Protektoren.



PARCO DELLE BUSATTE



- | | | |
|----------------------|---------------|-----------------------------------|
| PARCHEGGIO / PARKING | BAR PIZZERIA | PARCO GIOCHI / RECREATION GROUND |
| BOCCIE / BOWL | BASKET-VOLLEY | FONTANA / FOUNTAIN |
| TOILETS | AREA PIC-NIC | SENTIERO / TRAIL BUSATTE TEMPESTA |
| BOSCO / FOREST | PRATO / LAWN | PUNTO PANORAMICO / PANORAMIC VIEW |

BIKE PARK

- PISTA BMX / BMX TRACK
- PARTENZA PERCORSO MTB / START MTB TRACK difficoltà / difficulty: ● ○ ○
- PARTENZA PERCORSO MTB / START MTB TRACK difficoltà / difficulty: ● ● ●
- PARTENZA PERCORSO MTB / START MTB TRACK difficoltà / difficulty: ● ● ● ●
- AREA TRIAL

PARCO AVVENTURA / ADVENTURE PARK

percorsi acrobatici tra piante
acrobatic routes through the trees

- BRIEFING
- GREEN bambini - kids
- GREEN+ bambini - kids
- BLUE ragazzi/adulti - teens/adults
- RED ragazzi/adulti - teens/adults
- BLACK adulti - adults



+39 347 28 80 570

A UNIQUE PLACE FOR BIKERS

- an exciting bmx track with over 400 metres of jumps, ramps and half pipes;
- kilometres of trails and single tracks for mtb;
- fun obstacle track, perfect for improving technique. 500 metres through the trees with natural hurdles, steep descents and uphill stretches, changes of direction, a rope bridge and sections across wooden planks;
- trial bike areas, built using rocks and tree trunks for daredevil tricks;
- fun bike rides selected by expert Mtb guides
- hire facilities for MTB, BMX, and protective gear.

Francesco Policante (campione italiano Bike Trial 2012):
non ho mai visto un luogo così perfetto per il Trial: una frana naturale
con milioni di vie e un panorama unico!

Francesco Policante (Italienischer Meister Bike Trial 2012):
Ich habe nie einen so perfekten Ort für Trial gesehen: einen natürlichen
Erdrutsch mit Tausenden Trails und einem einmaligen Ausblick!

Francesco Policante (Italian Champion Bike Trial 2012):
I've never seen such a perfect place for trial: a natural landslide with thousand
trails and a stunning view!

BIKE EVENTS

37° GIRO DEL TRENINO

Gara ciclistica per professionisti

Profi-Radrennen *Professional bike race*

ARCO

16-19 APRILE

COPPA ITALIA TRIAL

Italian Trial Cup

PARCO DELLE BUSATTE - TORBOLE SUL GARDA

21 APRILE

WELCOME SEASON

Bike Event

PARCO DELLE BUSATTE - TORBOLE SUL GARDA

1 MAGGIO

BIKE FESTIVAL GARDA TRENINO

Competition Exhibition Show

RIVA DEL GARDA

3-5 MAGGIO

CIRCUITO ITALIANO BMX

BMX Italian Track

PARCO DELLE BUSATTE - TORBOLE SUL GARDA

11-12 MAGGIO

GRAND PRIX DELLA MONTAGNA

Cronoscalate e gare in bici da corsa Radrennen *Bike race*

GARDA TRENINO

22-23 GIUGNO

SCHWALBE TOUR TRANSALP

Gara a tappe in bici da corsa

Rennrad-Etappenrennen über die Alpen *Bike race across the Alps*

ARCO

29 GIUGNO

CRAFT BIKE TRANSALP

Gara orientativa in mountain bike

Mountain Bike- Etappenrennen *Mountain bike orienteering challenge*

RIVA DEL GARDA

20 LUGLIO

BIKE
I lake biking

GIRO DI POLONIA
Corsa a tappe di ciclismo su strada
Rennrad-Etappenrennen *Road bike race*
GARDA TRENTINO

27 LUGLIO

CAMPIONATO TRIVENETO BMX
BMX Local Championship
PARCO DELLE BUSATTE - TORBOLE SUL GARDA

1 SETTEMBRE

KING OF BALDO
Freeride & DH Festival
TORBOLE

14-15 SETTEMBRE

www.MountainGardaBike.com

DESIGNED FOR BIKERS

- Adventure & Fun
- Bike Hotels, Campings, B&B, Apartments
- Bike Shops & Rentals
- Bike Repairs
- Bike Guides

FROM ROCK TO WATER

- Monte Baldo
- Lake Garda
- Tronassio
- Lake Ledro
- Monte Bondone
- Lake Toblino

DO YOUR SHOW

MAIN CIRCUIT

Max Difference in Level:	65 - 2.100 m
Total Distance:	318 km
Total Difference in Level:	10.000 m

SIDE TOURS

Max Difference in Level:	65 - 3.500 m
Total Distance:	360 km
Total Difference in Level:	33.000 m

INFO
www.mountaingardabike.com
info@mountaingardabike.com

MOUNTAIN & GARDA BIKE
More than 200 km
Total difference in level 10K mt
From 65 mt to 2.100 mt

MOUNTAIN & GARDA BIKE
More than 200 km
Total difference in level 10K mt
From 65 mt to 2.100 mt

Bike Holiday

> www.gardatrentino.it/offers

Pacchetti vacanza organizzati in ogni dettaglio per offrirti un soggiorno impeccabile adatto ad ogni esigenza.

Urlaubspakete in jedem Detail organisiert, für einen reibungslosen Aufenthalt, für jeden Wunsch geeignet.

Holiday packages organized in every detail, for an unforgettable stay, to meet your personal requirements.

INFO&BOOKING: Ingarda Trentino - Azienda per il turismo spa
booking@gardatrentino.it - www.gardatrentino.it/offers
Tel. +39 0464 559053

Validità: 01/04/2013 - 31/10/2013

Gültigkeitszeitraum: Von 01/04/2013 - bis 31/10/2013 / *Validity period: from 01/04/2013 - to 31/10/2013*



LAKE GARDA TRENTINO GUIDE

Free App



tap the
lake,
tap your
holiday



NORTH LAKE
GARDA
TRENTINO-ITALIA



Full Bike

BIKE
I lake biking

100% ADRENALINA E DIVERTIMENTO

da € **180,00**
per persona in camera doppia

La quota comprende:

- 3 notti in hotel con colazione
- 2 escursioni bike a scelta tra le diverse specialità bike

100% ADRENALIN & SPASS

ab € **180,00**
pro Person im DZ

Im Preis inbegriffen:

- 3 Nächte im Hotel ÜF
- 2 Bike Ausflüge (gewählt zwischen den angebotenen Bike Aktivitäten)

100% ADRENALINE & FUN

from € **180,00**
per person in double room

Price includes:

- *3 nights in hotel Bed & Breakfast*
- *2 bike excursions (selected through the offered bike activities)*

Photo credits:

G.P. Calzà, Foto Fiore, M.Malfatti, R.Kiaulehn, fototeca Bike Park Busatte (Roberto Pascucci), fototeca Ingarda Trentino SpA (Patrizia N. Matteotti, Promovideo), G. Baldessari, fototeca Trentino Sviluppo (Rossi, Lira, Borsato), fototeca u. eVenti ph. E. Bassetti.

NORBA

(National Off Road Bicycle Association)

CODICE DI COMPORTAMENTO

- Date sempre la precedenza agli escursionisti a piedi
- Rispettate la natura
- Controllate la velocità in base alla vostra esperienza
- Non abbandonate mai i percorsi segnalati
- Non spaventate gli animali
- Non abbandonate i rifiuti
- Rispettate la proprietà pubblica e privata
- Siate sempre autosufficienti
- Non viaggiate soli in zone isolate
- Lasciate impronte leggere e limitatevi a scattare foto come ricordo dell'uscita

INDOSSATE SEMPRE IL CASCO!

VERHALTENSREGELN FÜR BIKERS

- Lasst den Fußgängern den Vortritt.
- Respektiert die Natur
- Passt die Geschwindigkeit euren Fähigkeiten an
- Fahrt nur auf ausgewiesenen Wegen
- Erschreckt nicht die Tiere
- Lasst keinen Müll zurück
- Respektiert öffentliches und privates Eigentum
- Seid immer gut ausgerüstet
- Fahrt nicht allein in einsame Gegenden
- Einfach fotografiert und nehmt nur viele, schöne Bilder zurück nach Hause mit

HELM IST PFLICHT!

CYCLIST'S CODE OF RESPONSIBILITY

- *Yield right of way to hikers*
- *Respect nature*
- *Let your speed be determined by your experience*
- *Cycle only on authorised trails*
- *Do not frighten animals*
- *Take your rubbish home with you*
- *Respect public and private property*
- *Always be self-sufficient*
- *Do not cycle solo in remote areas*
- *Take home only good pics*

ALWAYS WEAR YOUR HELMET!

OPEN ALL YEAR
EVERY DAY NO STOP
FROM APRIL TO OCTOBER

carpentari
**action
bike
Tours**
& more

TORBOLE



NATURALEMOTION

CARPENTARI BIKE SHOP - VIA MATTEOTTI, 95
38089 TORBOLE S/G - TEL / FAX +39.0464.505500
www.carpentari.com

ACTION
bike Tours
& more
carpentari

NORTH LAKE
GARDA
 TRENTINO-ITALIA

INFORMAZIONI

INGARDA TRENTINO

AZIENDA PER IL TURISMO S.P.A.

Largo Medaglie d'Oro al Valor Militare, 5

I 38066 Riva del Garda (Tn)

Tel. +39 0464 554444 | Fax +39 0464 520308

info@gardatrentino.it | www.gardatrentino.it

PRENOTAZIONI PACCHETTI VACANZA

URLAUBSPAKETE | HOLIDAY PACKAGES

Tel. +39 0464 559053

booking@gardatrentino.it

COME ARRIVARE

WIE SIE DEN GARDASEE ERREICHEN | HOW TO GET THERE

IN AEREO | MIT DEM FLUGZEUG | BY AIR

1 Verona Villafranca Valerio Catullo	85 km	www.aeroporto.verona.it
2 Montichiari Brescia G. D'Annunzio	75 km	www.aeroporto.brescia.it
3 Bergamo Orio al Serio	130 km	www.sacbo.it
4 Milano Linate e Malpensa	210 km	www.sea-aeroporti.milano.it
5 Venezia Marco Polo	210 km	www.veniceairport.it
6 Bologna G. Marconi	210 km	www.bologna-airport.it
7 Treviso	220 km	www.trevisoairport.it

IN TRENO | MIT DEM ZUG | BY TRAIN

- Linea Brennero-Bologna
- Linea Milano-Venezia

www.trenitalia.it

IN AUTO | MIT DEM AUTO | BY CAR

- A22, Autostrada del Brennero
- A4, Autostrada Milano-Venezia
- SS 45 bis Gardesana occidentale (altezza max in galleria m 3,50)
- SS 249 Gardesana orientale (altezza max in galleria m 5,60)

www.autobrennero.it

www.autostrade.it

